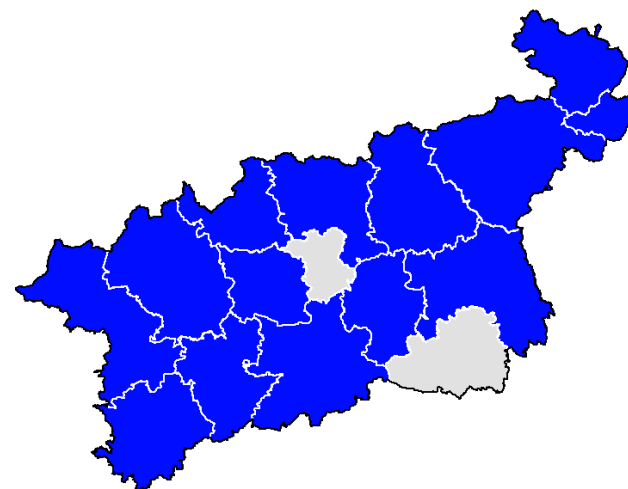


The background features several abstract geometric shapes. There are thin blue outlines of various shapes: a circle on the left, a rectangle, a large semi-circle at the bottom left, a large semi-circle at the bottom right, a large arc in the center, and a large irregular shape on the right. There are also solid purple shapes: a vertical oval, a horizontal rectangle, and a large thick arc in the center.

**čstecký kraj**

# Agenda HSOÚ v Ústeckém kraji

Hospodářsky a Sociálně Ohrožená Území



**RNDr. Eva Poslová**  
Krajský úřad Ústeckého kraje  
Odbor regionálního rozvoje

Ústecký kraj



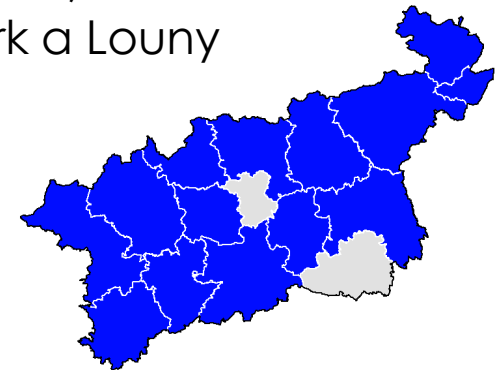
**SRR21+**  
Strategie regionálního rozvoje 2021+



MINISTERSTVO  
PRO MÍSTNÍ  
ROZVOJ ČR

# Obecný kontext na úvod

- ☺ v roce 2021 MMR iniciovalo prostřednictvím sekretariátů RSK intenzivnější podporu tzv. „HSOÚ“ v souvislosti s Akčním plánem Strategie rozvoje České republiky
- ☺ v SRR ČR jsou HSOÚ vymezena na základě pětice indikátorů na úrovni SO ORP
- ☺ na území ÚK se jedná o 14 ze 16 ORP
- ☺ kraje v roce 2022 zpracovaly pilotní studie pro jedno vybrané ORP; ÚK zpracoval studii pro ORP Litvínov, následně pro ORP Rumburk a Louny
- ☺ postupně se zpracovává celé území kraje, bez ohledu na to, zda jde o HSOÚ či nikoliv



# Regionální studie HSOÚ

- ☺ **studie jsou pracovním a věcným regionálním dokumentem s následující strukturou:**
  - vstupní analytická část - základní data pro území, kontext regionálního vývoje
  - problémová analýza ORP - místní projekty, velké infrastrukturní projekty, **legislativa**
  - výstup - formulace problematických oblastí, které nemají podporu v současných dotačních titulech včetně **požadavků na systémové změny na národní úrovni**
  
- ☺ studie zpracovává tým z oddělení regionálního rozvoje KÚÚK a RRA ÚK
  
- ☺ přispívají do nich aktéři v pracovní skupině, mají možnost připomínkování

# Regionální studie HSOÚ

**Analyticko – implementační plán**  
na podporu regionálně specifických aktivit v rámci  
hospodářsky a sociálně ohrožených území  
Ústeckého kraje  
(pilotní studie)  
ORP Litvínov

Krajový úřad Ústeckého kraje  
2022

Verze 27. 6. 2022  
Finální verze



**1. Úvodní informace o rozvoji území**

ORP Litvínov se nachází v západní části ústeckého území. Značí se jako ORP Litvínov v rámci Ústeckého kraje. Území je součástí ústeckého území a jeho rozvoj je v souladu s ústeckým územním plánem.

Území je součástí ústeckého území a jeho rozvoj je v souladu s ústeckým územním plánem.

**2. Územní plán**

Územní plán ORP Litvínov je součástí ústeckého územního plánu. Území je součástí ústeckého území a jeho rozvoj je v souladu s ústeckým územním plánem.

Území je součástí ústeckého území a jeho rozvoj je v souladu s ústeckým územním plánem.

**HSOÚ – ORP Litvínov FactSheet**

HSOÚ – hospodářsky a sociálně ohrožené území jsou patřící v pilotním území, na kterém probíhá pilotní studie regionálního rozvoje ORP Litvínov. HSOÚ byla vymezena na základě kritérií:

- 1) historická bývalá výhledová území
- 2) území s nízkou hustotou obyvatel
- 3) území s nízkou hustotou obyvatel
- 4) území s nízkou hustotou obyvatel
- 5) území s nízkou hustotou obyvatel

ORP Litvínov v letech:  
 Počet obyvatel (2022): 27 835  
 Počet obyvatel (2019): 28 271  
 Hustota obyvatel: 102,9 ob./km<sup>2</sup>

**Specifické výzevy regionu:**  
 Území ORP Litvínov je v blízkosti hranice SRÚK a součástí má dvě sídelní území. Zároveň území patří do tzv. Řešovského území. Kvalita životního prostředí je nízká. Převládá území s nízkou hustotou obyvatel. Území je součástí ústeckého území a jeho rozvoj je v souladu s ústeckým územním plánem.

**Typologie dle DRK:**

**Hlavní problémy a výzevy:**  
 Území je součástí ústeckého území a jeho rozvoj je v souladu s ústeckým územním plánem.

**Koncepty a výzevy:**  
 Území je součástí ústeckého území a jeho rozvoj je v souladu s ústeckým územním plánem.

**3. Územní plán**


Územní plán ORP Litvínov je součástí ústeckého územního plánu. Území je součástí ústeckého území a jeho rozvoj je v souladu s ústeckým územním plánem.

Území je součástí ústeckého území a jeho rozvoj je v souladu s ústeckým územním plánem.

# Výstupy jsou dále komunikovány

- ☺ Ministerstvo pro místní rozvoj
- ☺ Komise Rady Ústeckého kraje pro regionální rozvoj, cestovní ruch a lázeňství
- ☺ Pracovní skupiny Programu rozvoje Ústeckého kraje
- ☺ Gesčně příslušní radní/zastupitelé ÚK, vedoucí příslušných odborů
- ☺ Odbor regionálního rozvoje KÚÚK: Vyhodnocení a aktualizace Strategie rozvoje ÚK
  
- ☺ ...a umisťovány na webu ÚK na stránce „[Rozvoj kraje v místním měřítku](#)“

# Práce pracovní skupiny



Formování  
pracovní skupiny

Oslovení příslušného ORP, vytipování vhodných aktérů, příprava harmonogramu.

I. setkání  
pracovní skupiny

Úvodní setkání, vzájemné seznámení a představení průběhu společné práce, vstupní diskuze k situaci v ORP, příprava na II. setkání.

II. setkání  
pracovní skupiny

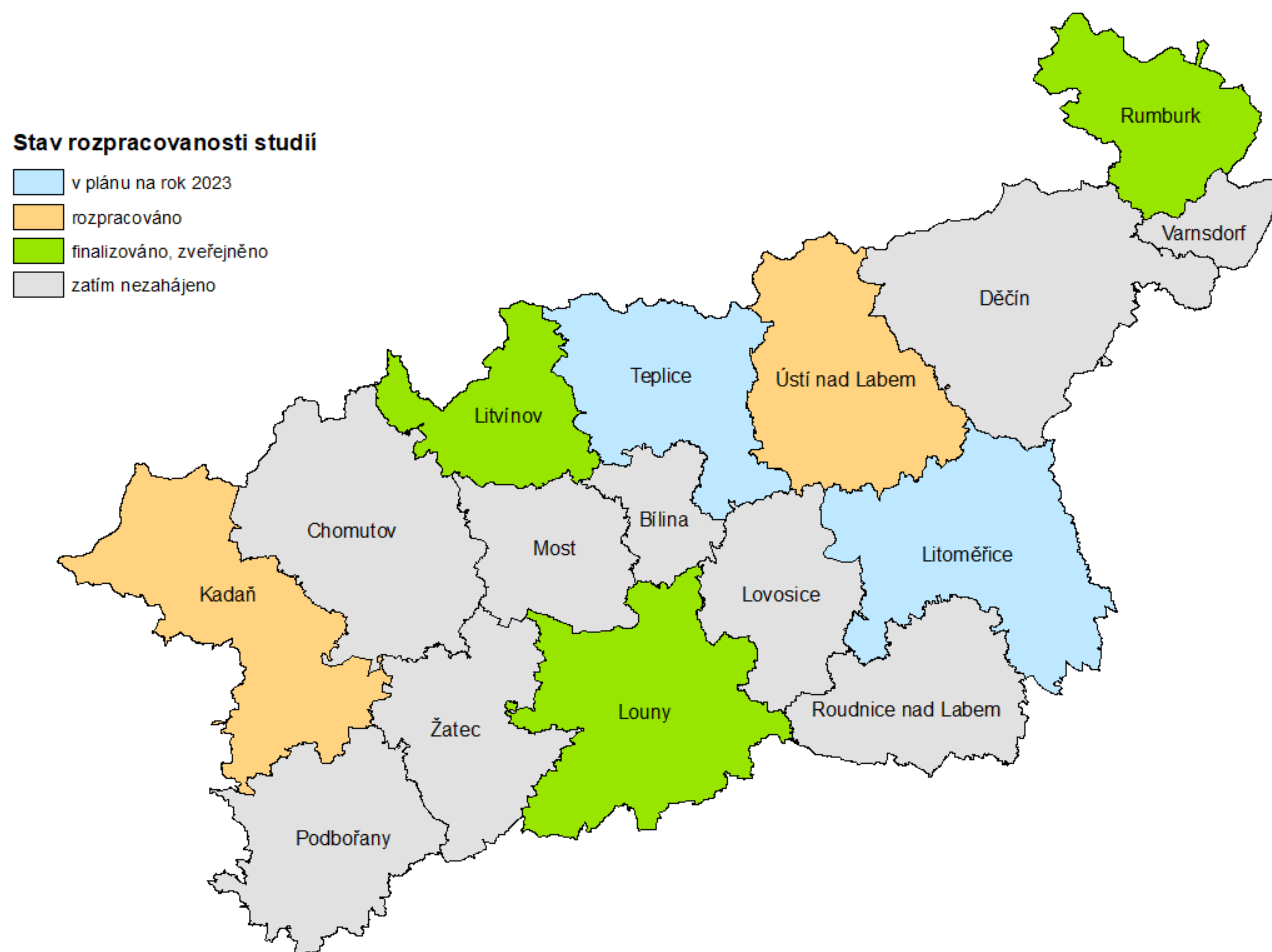
Společná prioritizace problémů formou cvičení, diskuze, příprava na III. setkání.

III. setkání  
pracovní skupiny

Diskuze projektů různých úrovní a jejich financovatelnosti, formulace požadavků na systémové změny.

Finalizace studie  
a její zveřejnění

Dopracování studie, připomínkování v pracovní skupině, finalizace, zveřejnění a další práce s výstupy.





# Děkuji za pozornost!

**RNDr. Eva Poslová**

Krajský úřad Ústeckého kraje  
Odbor regionálního rozvoje

tel.: 475 657 504

e-mail: [poslova.e@kr-ustecky.cz](mailto:poslova.e@kr-ustecky.cz)

Krajský úřad  
Ústeckého kraje

Velká Hradební 3118/48  
400 02 Ústí nad Labem

[www.kr-ustecky.cz](http://www.kr-ustecky.cz)

Ústecký kraj