

FINÁLNÍ SHRNUTÍ VÝSTUPŮ

ze studií po vzoru HSOÚ
pro ORP v ÚK 2022-2024

RNDr. Eva Poslová

Oddělení regionálního rozvoje
Odbor regionálního rozvoje
Krajský úřad Ústeckého kraje

poslova.e@kr-ustecky.cz | 475 657 504

Ústecký kraj

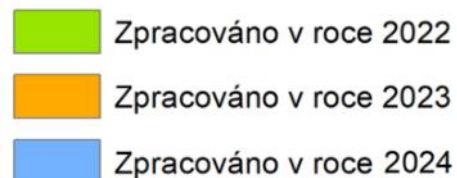


Rekapitulace základních informací

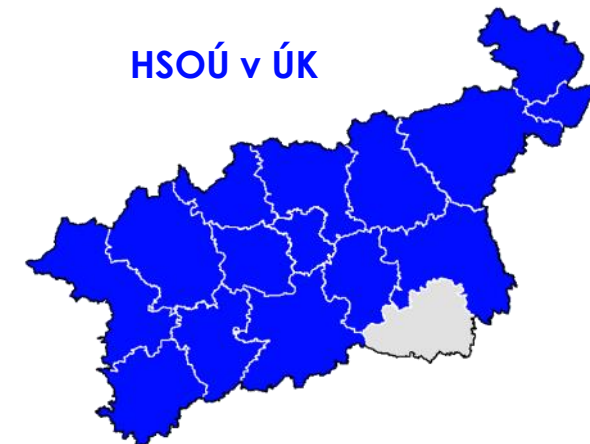
- ☺ **HSOÚ** = hospodářsky a sociálně ohrožená území
- ☺ postupné zpracovávání studií pro jednotlivé SO ORP během let 2022 – 2024 (16 ks)
- ☺ v r. 2024 přirazena Bílina

☺ pro každý SO ORP vzniklo:

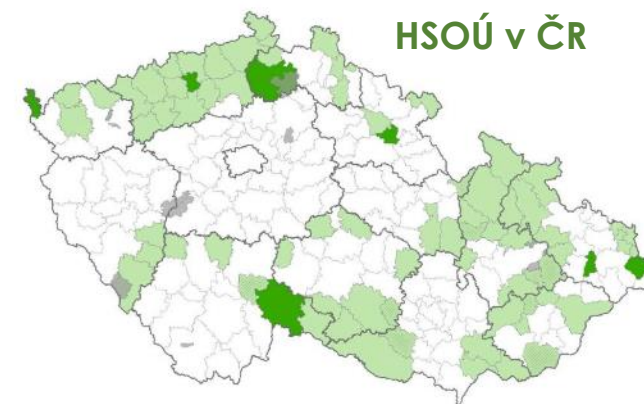
- pracovní skupina z místních aktérů
- 3 setkání v území
- 1 studie, 1 factsheet



HSOÚ v ÚK



HSOÚ v ČR






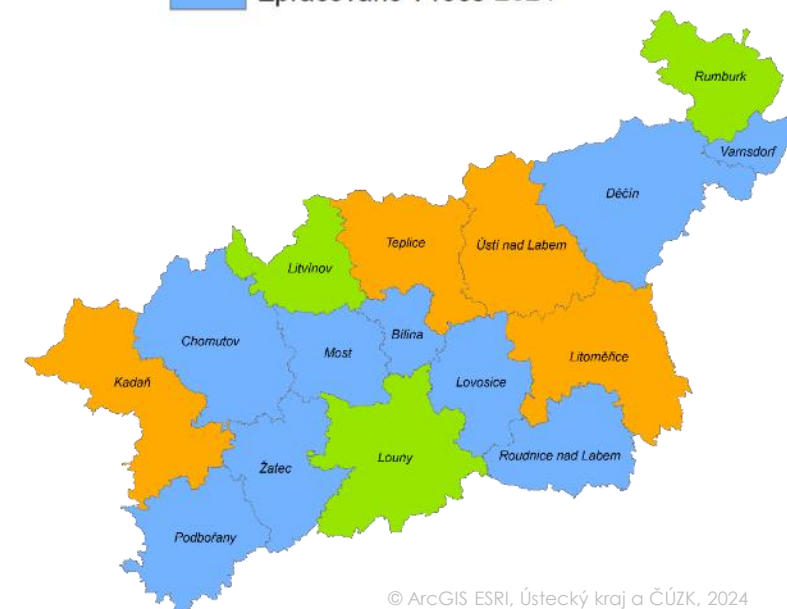
Fáze	SO ORP	Termín zveřejnění studie	Počet a místa proběhlých pracovních setkání		Počet účastníků** Ø		
2022	Litvínov	29. 06. 2022	3	Litvínov, Litvínov, Meziboří	10		
	Rumburk	1. 12. 2022	3	Rumburk, Rumburk, Rumburk	11		
	Louny	17. 1. 2023	3*	Louny, Louny, Louny	7		
2023	Ústí n. L.	26. 6. 2023	3	Ústí n. L., Ústí n. L., Ústí n. L.	17		
	Kadaň	9. 11. 2023	3	Kadaň, Mašfov, Vejprty	12		
	Litoměřice	29. 11. 2023	3	Litoměřice, Štětí, Trnovany	12		
	Teplice	8. 1. 2024	3	Teplice, Teplice, Teplice	14		
2024	1. skupina	Most	23. 8. 2024	1x online	2	Most, Most	15
		Lovosice	23. 9. 2024		2	Lovosice, Lovosice	15
		Varnsdorf	22. 10. 2024		2	Varnsdorf, Varnsdorf	12
	2. skupina	Děčín	11/2024	1x online	2	Děčín, Děčín	13
		Chomutov	1/2025		2	Chomutov, Chomutov	20
		Podbořany	1/2025		2	Podbořany, Podbořany	19
	3. skupina	Žatec	1/2025	1x online	2	Žatec, Žatec	9
		Bílina	1/2025		2	Bílina, Bílina	11
		Roudnice n. L.	1/2025		2	Roudnice n. L., Roudnice n. L.	26

*) V případě ORP Louny měla uvedená 3 setkání odlišný charakter než u ostatních ORP. Komunikace s územím v ORP pro účely získání potřebných informací probíhala v koordinaci se zástupci MěÚ Louny a byla přizpůsobena místním zvyklostem.

***) Průměr ze všech 3 (resp. 2) osobních setkání, zaokrouhleno na celé osoby.

16 správních obvodů ORP
39 pracovních setkání v území
3 online metodická setkání
14 účastníků prům. na setkání
110 použitých listů flipchartu

 Zpracováno v roce 2022
 Zpracováno v roce 2023
 Zpracováno v roce 2024



1. část: Problémová analýza

Vstup:

strategické a rozvojové dokumenty z území od aktérů, příp. doplněno v diskuzi na místě; členěno do oblastí:

- 1) Technická infrastruktura, doprava, energie
- 2) Veřejné služby, bydlení, dopravní dostupnost
- 3) Sociální a demografická situace, bezpečnost
- 4) Ekonomika, zaměstnanost, cestovní ruch
- 5) Životní prostředí, krajina a veřejný prostor
- 6) Občanská společnost, volný čas a veřejná správa
- 7) Možná budoucí rizika (sledována dobrovolně od r. 2024)

>> **prioritizace** v pracovní skupině k dalšímu zpracování



2. část: Návrhy řešení na různých úrovních

Vstup:

Strategické a rozvojové dokumenty z území od aktérů, doplněno komentáři a aktuálními podněty z území; příp. upraveno v diskuzi na místě

- **Návrhy řešení, projekty různých úrovní:**
 - ✓ místní-obecní
 - ✓ více aktérů společně
 - ✓ velká infrastruktura
 - ✓ pomoc kraje
 - ✓ systémové změny na národní úrovni
- **Doporučení pro kraj a ČR/SRR, vstupy pro přípravu období 2028+**



>>> aktuální, ověřený a prodiskutovaný analytický vstup pro další tvorbu SRÚK

Co se osvědčilo a kde jsou problémy?



- ✓ zapojení a aktivizace role ORP města
- ✓ zaměření se na měřítko SO ORP
- ✓ systematický průběh setkání PS
- ✓ komplexní přístup k diskutovaným problémům, snaha je vhodně popsat
- ✓ zapojení politických představitelů
- ✓ komunikace na různých úrovních



- ✗ rozdílná úroveň v komunikaci mezi ORP a správním obvodem
- ✗ metodicky nevhodně uchopená role úřadu ORP – dosah, kapacita, kompetence
- ✗ „předokumentovanost“ – skepse
- ✗ problémy, které na místě nevyřešíme
- ✗ „stín“ předchozích nesplněných slibů

HSOÚ – ORP Litvínov

HSOÚ – hospodářsky a sociálně ohrožená území
 HSOÚ – hospodářsky a sociálně ohrožená území jsou zobrazeny v mapě ORP Litvínov. HSOÚ jsou vyznačena v zelené barvě.



Typologie dle SRÚK

- 1. nízká úroveň vývoje
- 2. nízká úroveň vývoje
- 3. nízká úroveň vývoje
- 4. nízká úroveň vývoje
- 5. nízká úroveň vývoje

HSOÚ: ORP Bilina

HSOÚ – hospodářsky a sociálně ohrožená území
 HSOÚ – hospodářsky a sociálně ohrožená území jsou zobrazeny v mapě ORP Bilina. HSOÚ jsou vyznačena v zelené barvě.



Typologie dle SRÚK

- 1. nízká úroveň vývoje
- 2. nízká úroveň vývoje
- 3. nízká úroveň vývoje
- 4. nízká úroveň vývoje
- 5. nízká úroveň vývoje

Podobily na systémové změny:

1. Rozšíření poskytnutí sociálních služeb v území.
2. Rozšíření poskytnutí sociálních služeb v území.
3. Rozšíření poskytnutí sociálních služeb v území.
4. Rozšíření poskytnutí sociálních služeb v území.
5. Rozšíření poskytnutí sociálních služeb v území.

uštěcký kraj RRAčk SRÚK SRR21+ MESTRSTVO PRÁHE

FactSheet ORP Litvínov

POČET OBYVATEL (ROK)	ROZLOHA	HISTORIA ZÁJMĚNĚNÍ	POČET OČCI
32 345 (2022)	298 km ²	318 ob./km ²	13

FactSheet HSOÚ – ORP Loupy

POČET OBYVATEL (ROK)	ROZLOHA	HISTORIA ZÁJMĚNĚNÍ	POČET OČCI
14 420 (2022)	159,73 km ²	136,93 ob./km ²	34

FactSheet HSOÚ: ORP Děčín

POČET OBYVATEL (ROK)	ROZLOHA	HISTORIA ZÁJMĚNĚNÍ	POČET OČCI
34 912 (2022)	100,73 km ²	348,30 ob./km ²	11

FactSheet HSOÚ – ORP Teplice

POČET OBYVATEL (ROK)	ROZLOHA	HISTORIA ZÁJMĚNĚNÍ	POČET OČCI
19 401 (2022)	129,88 km ²	149,64 ob./km ²	18

FactSheet HSOÚ: ORP Žatec

POČET OBYVATEL (ROK)	ROZLOHA	HISTORIA ZÁJMĚNĚNÍ	POČET OČCI
27 787 (2022)	307 km ²	90,31 ob./km ²	18

FactSheet HSOÚ – ORP Kadaň

POČET OBYVATEL (ROK)	ROZLOHA	HISTORIA ZÁJMĚNĚNÍ	POČET OČCI
32 345 (2022)	298 km ²	318 ob./km ²	13

uštěcký kraj RRAčk SRÚK SRR21+ MESTRSTVO PRÁHE

FactSheet ORP Roudnice nad Labem

POČET OBYVATEL (ROK)	ROZLOHA	HISTORIA ZÁJMĚNĚNÍ	POČET OČCI
32 345 (2022)	298 km ²	318 ob./km ²	13

FactSheet HSOÚ: ORP Varnsdorf

POČET OBYVATEL (ROK)	ROZLOHA	HISTORIA ZÁJMĚNĚNÍ	POČET OČCI
14 420 (2022)	159,73 km ²	136,93 ob./km ²	34

FactSheet HSOÚ: ORP Podbořany

POČET OBYVATEL (ROK)	ROZLOHA	HISTORIA ZÁJMĚNĚNÍ	POČET OČCI
14 420 (2022)	159,73 km ²	136,93 ob./km ²	34

FactSheet HSOÚ: ORP Ústí nad Labem

POČET OBYVATEL (ROK)	ROZLOHA	HISTORIA ZÁJMĚNĚNÍ	POČET OČCI
32 345 (2022)	298 km ²	318 ob./km ²	13

FactSheet HSOÚ – ORP Litoměřice

POČET OBYVATEL (ROK)	ROZLOHA	HISTORIA ZÁJMĚNĚNÍ	POČET OČCI
32 345 (2022)	298 km ²	318 ob./km ²	13

FactSheet HSOÚ – ORP Kadaň

POČET OBYVATEL (ROK)	ROZLOHA	HISTORIA ZÁJMĚNĚNÍ	POČET OČCI
32 345 (2022)	298 km ²	318 ob./km ²	13

uštěcký kraj RRAčk SRÚK SRR21+ MESTRSTVO PRÁHE

FactSheet HSOÚ – ORP Rumburk

HSOÚ – hospodářsky a sociálně ohrožená území
 HSOÚ – hospodářsky a sociálně ohrožená území jsou zobrazeny v mapě ORP Rumburk. HSOÚ jsou vyznačena v zelené barvě.

FactSheet HSOÚ – ORP Kadaň

HSOÚ – hospodářsky a sociálně ohrožená území
 HSOÚ – hospodářsky a sociálně ohrožená území jsou zobrazeny v mapě ORP Kadaň. HSOÚ jsou vyznačena v zelené barvě.

FactSheet HSOÚ: ORP Podbořany

HSOÚ – hospodářsky a sociálně ohrožená území
 HSOÚ – hospodářsky a sociálně ohrožená území jsou zobrazeny v mapě ORP Podbořany. HSOÚ jsou vyznačena v zelené barvě.

FactSheet HSOÚ: ORP Ústí nad Labem

HSOÚ – hospodářsky a sociálně ohrožená území
 HSOÚ – hospodářsky a sociálně ohrožená území jsou zobrazeny v mapě ORP Ústí nad Labem. HSOÚ jsou vyznačena v zelené barvě.

FactSheet HSOÚ – ORP Litoměřice

HSOÚ – hospodářsky a sociálně ohrožená území
 HSOÚ – hospodářsky a sociálně ohrožená území jsou zobrazeny v mapě ORP Litoměřice. HSOÚ jsou vyznačena v zelené barvě.

FactSheet HSOÚ – ORP Kadaň

HSOÚ – hospodářsky a sociálně ohrožená území
 HSOÚ – hospodářsky a sociálně ohrožená území jsou zobrazeny v mapě ORP Kadaň. HSOÚ jsou vyznačena v zelené barvě.

uštěcký kraj RRAčk SRÚK SRR21+ MESTRSTVO PRÁHE

FactSheet HSOÚ – ORP Rumburk

HSOÚ – hospodářsky a sociálně ohrožená území
 HSOÚ – hospodářsky a sociálně ohrožená území jsou zobrazeny v mapě ORP Rumburk. HSOÚ jsou vyznačena v zelené barvě.

FactSheet HSOÚ – ORP Kadaň

HSOÚ – hospodářsky a sociálně ohrožená území
 HSOÚ – hospodářsky a sociálně ohrožená území jsou zobrazeny v mapě ORP Kadaň. HSOÚ jsou vyznačena v zelené barvě.

FactSheet HSOÚ: ORP Podbořany

HSOÚ – hospodářsky a sociálně ohrožená území
 HSOÚ – hospodářsky a sociálně ohrožená území jsou zobrazeny v mapě ORP Podbořany. HSOÚ jsou vyznačena v zelené barvě.

FactSheet HSOÚ: ORP Ústí nad Labem

HSOÚ – hospodářsky a sociálně ohrožená území
 HSOÚ – hospodářsky a sociálně ohrožená území jsou zobrazeny v mapě ORP Ústí nad Labem. HSOÚ jsou vyznačena v zelené barvě.

FactSheet HSOÚ – ORP Litoměřice

HSOÚ – hospodářsky a sociálně ohrožená území
 HSOÚ – hospodářsky a sociálně ohrožená území jsou zobrazeny v mapě ORP Litoměřice. HSOÚ jsou vyznačena v zelené barvě.

FactSheet HSOÚ – ORP Kadaň

HSOÚ – hospodářsky a sociálně ohrožená území
 HSOÚ – hospodářsky a sociálně ohrožená území jsou zobrazeny v mapě ORP Kadaň. HSOÚ jsou vyznačena v zelené barvě.

uštěcký kraj RRAčk SRÚK SRR21+ MESTRSTVO PRÁHE

FactSheet HSOÚ – ORP Chomutov

HSOÚ – hospodářsky a sociálně ohrožená území
 HSOÚ – hospodářsky a sociálně ohrožená území jsou zobrazeny v mapě ORP Chomutov. HSOÚ jsou vyznačena v zelené barvě.

FactSheet HSOÚ – ORP Kadaň

HSOÚ – hospodářsky a sociálně ohrožená území
 HSOÚ – hospodářsky a sociálně ohrožená území jsou zobrazeny v mapě ORP Kadaň. HSOÚ jsou vyznačena v zelené barvě.

FactSheet HSOÚ: ORP Podbořany

HSOÚ – hospodářsky a sociálně ohrožená území
 HSOÚ – hospodářsky a sociálně ohrožená území jsou zobrazeny v mapě ORP Podbořany. HSOÚ jsou vyznačena v zelené barvě.

FactSheet HSOÚ: ORP Ústí nad Labem

HSOÚ – hospodářsky a sociálně ohrožená území
 HSOÚ – hospodářsky a sociálně ohrožená území jsou zobrazeny v mapě ORP Ústí nad Labem. HSOÚ jsou vyznačena v zelené barvě.

FactSheet HSOÚ – ORP Litoměřice

HSOÚ – hospodářsky a sociálně ohrožená území
 HSOÚ – hospodářsky a sociálně ohrožená území jsou zobrazeny v mapě ORP Litoměřice. HSOÚ jsou vyznačena v zelené barvě.

FactSheet HSOÚ – ORP Kadaň

HSOÚ – hospodářsky a sociálně ohrožená území
 HSOÚ – hospodářsky a sociálně ohrožená území jsou zobrazeny v mapě ORP Kadaň. HSOÚ jsou vyznačena v zelené barvě.

uštěcký kraj RRAčk SRÚK SRR21+ MESTRSTVO PRÁHE

FactSheet HSOÚ – ORP Chomutov

HSOÚ – hospodářsky a sociálně ohrožená území
 HSOÚ – hospodářsky a sociálně ohrožená území jsou zobrazeny v mapě ORP Chomutov. HSOÚ jsou vyznačena v zelené barvě.

FactSheet HSOÚ – ORP Kadaň

HSOÚ – hospodářsky a sociálně ohrožená území
 HSOÚ – hospodářsky a sociálně ohrožená území jsou zobrazeny v mapě ORP Kadaň. HSOÚ jsou vyznačena v zelené barvě.

FactSheet HSOÚ: ORP Podbořany

HSOÚ – hospodářsky a sociálně ohrožená území
 HSOÚ – hospodářsky a sociálně ohrožená území jsou zobrazeny v mapě ORP Podbořany. HSOÚ jsou vyznačena v zelené barvě.

FactSheet HSOÚ: ORP Ústí nad Labem

HSOÚ – hospodářsky a sociálně ohrožená území
 HSOÚ – hospodářsky a sociálně ohrožená území jsou zobrazeny v mapě ORP Ústí nad Labem. HSOÚ jsou vyznačena v zelené barvě.

FactSheet HSOÚ – ORP Litoměřice

HSOÚ – hospodářsky a sociálně ohrožená území
 HSOÚ – hospodářsky a sociálně ohrožená území jsou zobrazeny v mapě ORP Litoměřice. HSOÚ jsou vyznačena v zelené barvě.

FactSheet HSOÚ – ORP Kadaň

HSOÚ – hospodářsky a sociálně ohrožená území
 HSOÚ – hospodářsky a sociálně ohrožená území jsou zobrazeny v mapě ORP Kadaň. HSOÚ jsou vyznačena v zelené barvě.

uštěcký kraj RRAčk SRÚK SRR21+ MESTRSTVO PRÁHE

Příprava nové Strategie rozvoje ÚK 2028+ a význam spolupráce v území



- ☺ **pracovní skupiny a aktéři** tvoří celou jednu část zadání
- ☺ předpoklad zapojení tří úrovní:
 - 1) **politická** – oficiální projednávání a schvalování
 - 2) **pracovní** – odborná spolupráce, individuální skupiny
 - 3) **participační** – širší zapojení aktérů v území, veřejnost
- ☺ systém komunikace a způsob projednávání:
 - **leadership**; aktivní vedení ÚK
 - **sdílení**; široká podpora a legitimita, sdílení vize
 - **povědomí**; informovanost o navazujících agendách ÚK

Děkujeme všem v RSK i mimo ni,
kteří se zapojili do spolupráce!



Je ideální čas posunout
věci **za** další milník –

protože **všechno**,
čeho můžeme dosáhnout,
začíná tím, že se pro to
rozhodneme.

A nejsme v tom sami.



Děkuji za pozornost!

RNDr. Eva Poslová

Krajský úřad Ústeckého kraje

Odbor regionálního rozvoje

tel.: 475 657 504

e-mail: poslova.e@kr-ustecky.cz

[Rozvoj kraje v místním měřítku/studie HSOÚ](#)


Děkujeme za spolupráci:

RRAčk Regionální
rozvojová agentura
Ústeckého kraje

Krajský úřad
Ústeckého kraje

Velká Hradební 3118/48
400 02 Ústí nad Labem

www.kr-ustecky.cz



Ústecký kraj